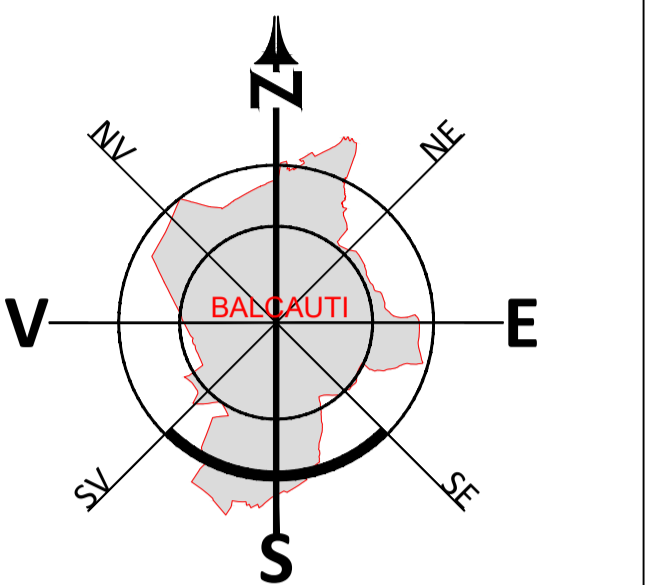


PUG

PLAN URBANISTIC GENERAL



PUG

PLAN URBANISTIC GENERAL

Strategia de dezvoltare spațială

- LEGENDĂ:**
- LIMITE**
 - LIMITA TERITORIULUI ADMINISTRATIV
 - LIMITA ZONA INTRAVILAN PROPUȘ
 - ALIMENTARE CU APA**
 - APE
 - GOSPODĂRIE DE APĂ PROPUȘĂ
 - REZERVOT DE APĂ PROPUȘ
 - CONDUCȚĂ DE ADUCȚIUNE PROPUȘĂ
 - RETEA MAJORĂ DE DISTRIBUȚIE A APEI POTABILE PROPUȘ
 - CANALIZARE**
 - RETEA MAJORĂ DE CANALIZARE A APEI UZATE MENAJERIE PROPUȘĂ
 - STĂTIE DE EPURARE PROPUȘĂ
 - ALIMENTARE CU GAZE**
 - RETEA DE ALIMENTARE CU GAZE PROPUȘ
 - ARI PROTEJATE DE IMPORTANȚA COMUNITARĂ**
 - ZONĂ PROTEJATĂ PE BAZA NORMELOR SANITARE NATIONALE DE APĂ SAU STĂTIE DE TRATARE, ÎN MAGAZINARE, STĂTIE DE EPURARE, APĂ UZATE, PLANTON DE DEPOZITARE DEȘEURI (CIMITIRE)
 - CĂI DE COMUNICAȚII**
 - Autostrada Sușeava - DN2H și Drumul Express DN 2H - Frontiera Siret
 - DRUMURI NAȚIONALE
 - DRUM JUDEȚEAN
 - DRUM COMUNAL
 - PROIECTE/OBIECTIVE PROPUȘE**
 - Locuințe pentru specialiști din învățământ
 - Centru de zi tip pentru persoane vârstnice
 - Întărirea / Extinderea / modernizarea rețelei de iluminat public în Comuna Bălăcești
 - Reabilitarea drumurilor locale și construirea de parcuri în Comuna Bălăcești
 - Construirea de trotuare în Comuna Bălăcești

Titlu proiectului Construirea de locuințe pentru specialiști din învățământ

Obiectiv Construite locuințe pentru specialiști din învățământ.

Descriere Prin acest proiect va fi construită o locuință pentru specialiștii din învățământ. Aceasta va contribui la atragerea specialiștilor tineri și la convingerea tinerilor localnici care lucrează în domeniul învățământului să rămână în Comuna Bălăcești.

Buget estimativ 800.000 euro

Surse de finanțare Programe de finanțare naționale, programe europene.

ZONE FUNCIONALE	EXISTENT		PROPUȘ	
	Suprafața (ha)	Procent % din total intravilan	Suprafața (ha)	Procent % din total intravilan
Locuințe și funcțiuni complementare	52,5	29,16%	52,5	82,72%
Unități industriale și depozite	0	0,00%	0	0,00%
Unități agro-zootehnice	3,29	1,83%	21,89	10,03%
Instituiții și servicii de interes public	1,02	0,57%	1,01	46%
Căi de comunicație și transport, din care		0,00%		
Rutier	15,03	8,35%	16,45	4,20%
Feroviar	0	0,00%	0	0,00%
Spații verzi, sport, agrement, protecție	0,35	0,19%	1,3	0,70%
Construcții tehnico-edilitare	0,52	0,29%	0,52	0,00%
Gospodărie comunală, cimitire	1,44	0,80%	1,44	0,69%
Destinație specială	0,095	0,05%	0,095	0,04%
Terenuri libere	105,2	58,42%	110,145	0,00%
Ape	0,62	0,34%	0,62	0,79%
Paduri	0	0,00%	0	0,00%
Terenuri neproductive	0	0,00%	0	0,00%
TOTAL INTRAVILAN	180,06	100,00%	205,97	100,00%


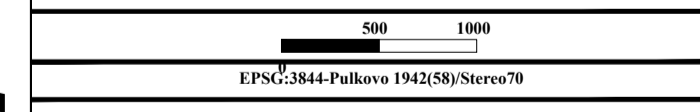
Titlu proiectului Construirea unei rețele de centre de zi tip club pentru persoane vârstnice în Comuna Bălăcești.

Obiectiv Centrea unui centru de zi pentru persoane vârstnice și dotate, Minim 50 de beneficiari deserviți.

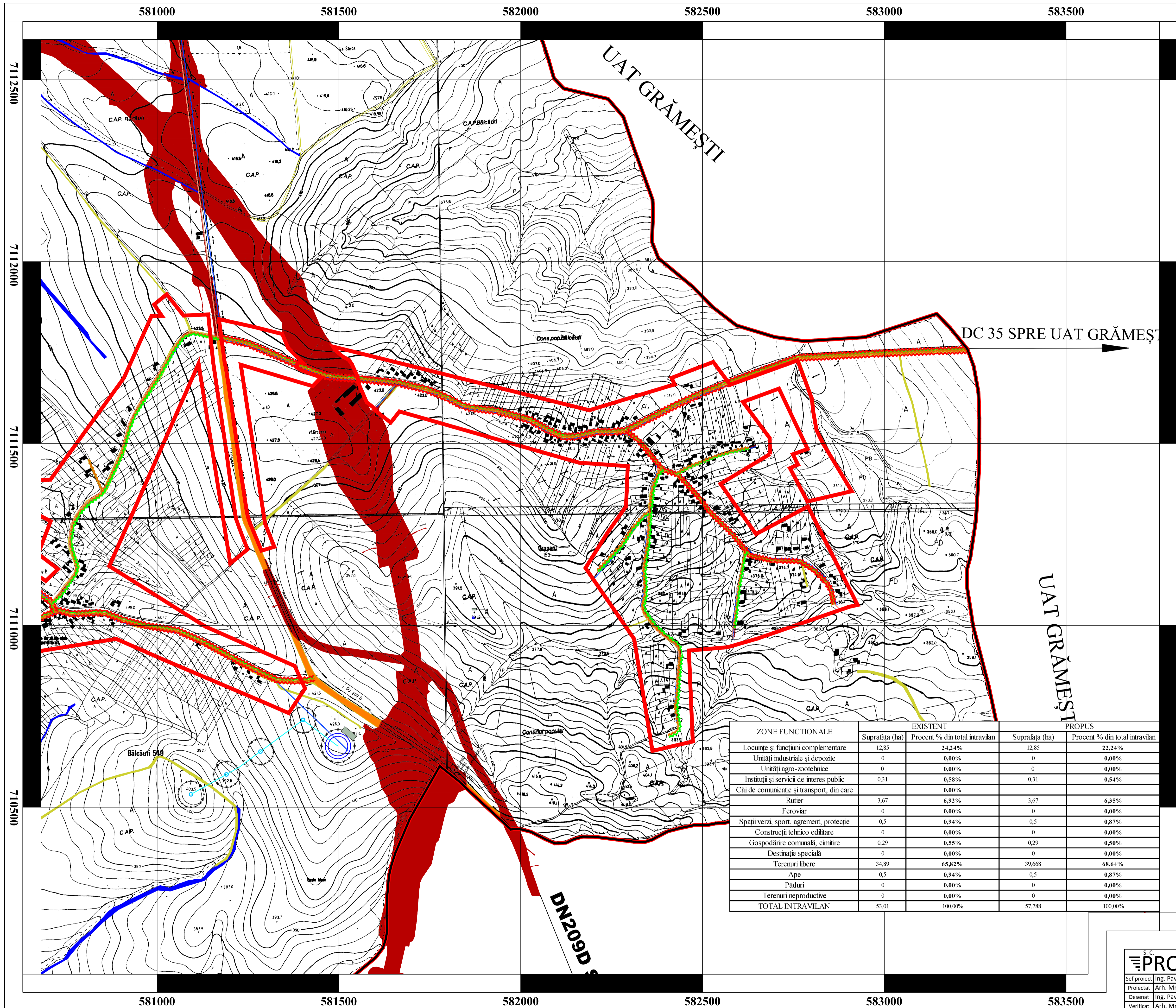
Descriere Prin acest proiect se va realiza, în fiecare sat al Comunei Bălăcești, un centru de zi pentru persoane vârstnice. Acest centru de zi va fi coordonat de Primăria Bălăcești și va contribui la îmbunătățirea accesului persoanelor vârstnice la servicii sociale. Centrul de zi va deservi întreaga populație de vârstă a treia și va oferi atât servicii de consiliere și servicii sociale, cât și activități culturale și de socializare. În cadrul centrului de zi va fi amenajat și un cabinet medical, care va fi pus la dispoziția echipei mobile sau a medicilor din comunitate, în vederea oferiții de asistență medicală persoanelor vârstnice.

Buget estimativ 1.200.000 euro

Surse de finanțare Programe de finanțare naționale, programe europene.

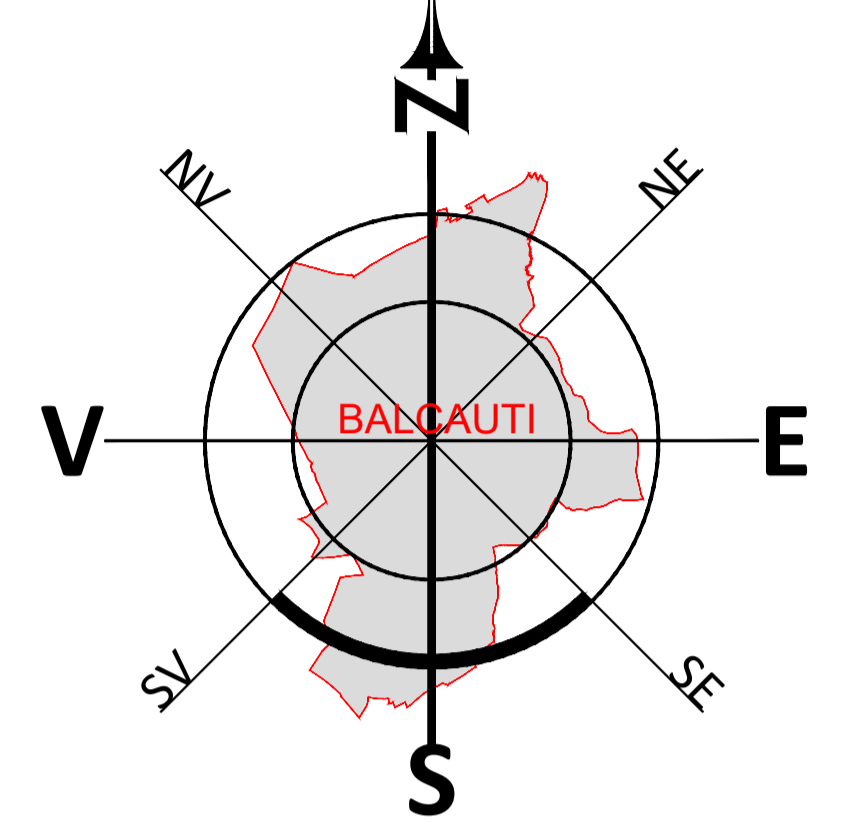


S. C. PROTEUS S. R. L.		BENEFICIAR: CONSILIUL LOCAL AL COMUNEI BALĂCEȘTI	PROIECT: REACTUALIZARE PLAN URBANISTIC GENERAL AL COMUNEI BALĂCEȘTI, JUDEȚUL SUCEAVA.	PR. NR. 597
Sef proiect	Ing. Pavel Vasile		TITLU PLANȘA:	FAZA: P.U.G.
Proiectat	Arh. Mrejeru Florin	SCARA:	1:5000	PLANȘA: 5.1
Desenat	Ing. Pavel Vasile			
Verificat	Arh. Mrejeru Florin			



PUG

PLAN URBANISTIC GENERAL



Strategia de dezvoltare spațială

LEGENDĂ:

LIMITE

- LIMITA TERITORIULUI ADMINISTRATIV
- LIMITA ZONA INTRAVILAN PROPUȘ

ALIMENTARE CU APA

- APE
- GOSPODĂRIE DE APĂ PROPUȘĂ
- REZERVOT DE APĂ PROPUȘ
- CONDUCTĂ DE ADUCȚIUNE PROPUȘĂ
- REȚEA MAJORĂ DE DISTRIBUȚIE A APEI POTABILE PROPUȘ

CANALIZARE

- REȚEA MAJORĂ DE CANALIZARE A APEI UZATE MENAJERE PROPUȘ
- STĂTIE DE EPURARE

ALIMENTARE CU GAZE

- REȚEA DE ALIMENTARE CU GAZE PROPUȘ

ARII PROTEJATE DE IMPORTANȚA COMUNITARĂ

- ZONE PROTEJATE PE BAZA NORMELOR SANITARE (SURSELE DE APA, STĂTII DE TRATARE, IMAGAZINARI, STĂTII DE EPURARE, APE UZATE, PLATFORME DE DEPOZITARE DEȘEURI, CĂMĂTIRE)

PROIECTE/ OBIECTIVE PROPUȘE

- Inființare / Extindere / modernizare rețea de iluminat public în Comuna Bălăuți
- Reabilitarea drumurilor locale și construirea de parcuri în Comuna Bălăuți
- Construirea de trotuar în Comuna Bălăuți

REȚELE TEHNICO EDILITARE

- Autostrada Suceava - DN2H și Drumul Expres DN 2H - Frontiera Siret
- DRUMURI NAȚIONALE
- DRUM JUDEȚEAN
- DRUM COMUNAL

0 500 1000

EPSG:3844-Pulkovo 1942(58)/Stereo70

ZONE FUNCȚIONALE	EXISTENT		PROPUȘ	
	Suprafața (ha)	Procent % din total intravilan	Suprafața (ha)	Procent % din total intravilan
Locuințe și funcțiuni complementare	12,85	24,24%	12,85	22,24%
Unități industriale și depozite	0	0,00%	0	0,00%
Unități agro-zootehnice	0	0,00%	0	0,00%
Instituții și servicii de interes public	0,31	0,58%	0,31	0,54%
Căi de comunicație și transport, din care		0,00%		
Rutier	3,67	6,92%	3,67	6,35%
Ferroviar	0	0,00%	0	0,00%
Spații verzi, sport, agrement, protecție	0,5	0,94%	0,5	0,87%
Construcții tehnico edilitare	0	0,00%	0	0,00%
Gospodărie comună, cîmăire	0,29	0,55%	0,29	0,50%
Destinație specială	0	0,00%	0	0,00%
Terenuri libere	34,89	65,82%	39,668	68,64%
Ape	0,5	0,94%	0,5	0,87%
Păduri	0	0,00%	0	0,00%
Terenuri neproductive	0	0,00%	0	0,00%
TOTAL INTRAVILAN	53,01	100,00%	57,788	100,00%

S. C. PROTEUS S. R. L.	BENEFICIAR: CONSILIUL LOCAL AL COMUNEI BĂLĂUȚI	PROIECT: REACTUALIZARE PLAN URBANISTIC GENERAL AL COMUNEI BĂLĂUȚI, JUDEȚUL SUCEAVA.	PR. NR. 597
Sef proiect Ing. Pavel Vasile	Proiectat Arh. Mrejeru Florin	SCARA: 1:5000	FAZA: P.U.G.
Desenat Ing. Pavel Vasile	Verificat Arh. Mrejeru Florin	TITLU PLANȘA: Strategia de dezvoltare spațială	PLANȘA: 5.2

